
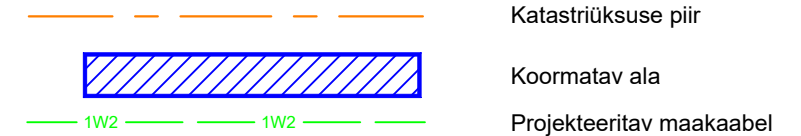


Isikliku kasutusõigusega ala plaan 6-1
Valga maakond, Otepää vald, Risttee küla, 46 Tatra-Otepää-Sangaste
tee
Registriosa: 7334650; Katastritunnusega: 72401:003:0541

M 1:500

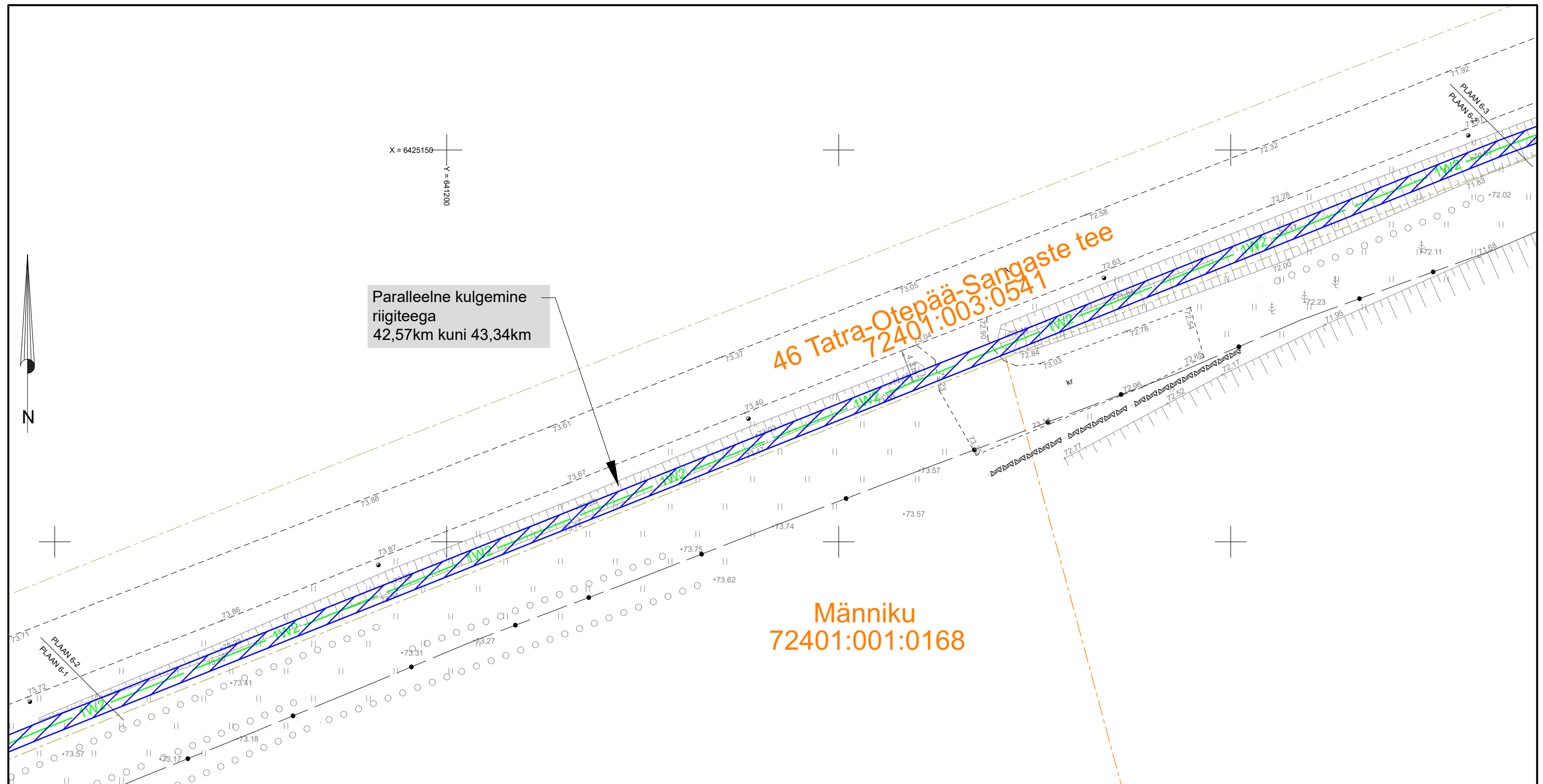


Kasutusõiguse ala Plaan 6-1; Plaan 6-2; Plaan 6-3 ja Plaan 6-4: 1472m2



Isikliku kasutusõigusega ala plaan 6-2
Valga maakond, Otepää vald, Risttee küla, 46 Tatra-Otepää-Sangaste tee
Registriora: 7334650; Katastritunnusega: 72401:003:0541

M 1:500




Kasutusõiguse ala Plaan 6-1; Plaan 6-2; Plaan 6-3 ja Plaan 6-4: 1472m²


The diagram illustrates a road cross-section. It features a central rectangular area with diagonal hatching, representing the road surface. This area is flanked by two green rectangular areas, representing the shoulders or verges. The width of each green area is labeled as $1W2$. The total width of the road, including both shoulders, is also labeled as $1W2$. Above the road, there is a dashed line representing the 'Katastriüksuse piir' (Cadastral boundary). Below the road, there is a solid line representing the 'Projekteeritav maakaabel' (Proposed road centerline).

Isikliku kasutusõigusega ala plaan 6-3
Valga maakond, Otepää vald, Risttee küla, 46 Tatra-Otepää-Sangaste
tee
Registriosa: 7334650; Katastritunnusega: 72401:003:0541

M 1:500

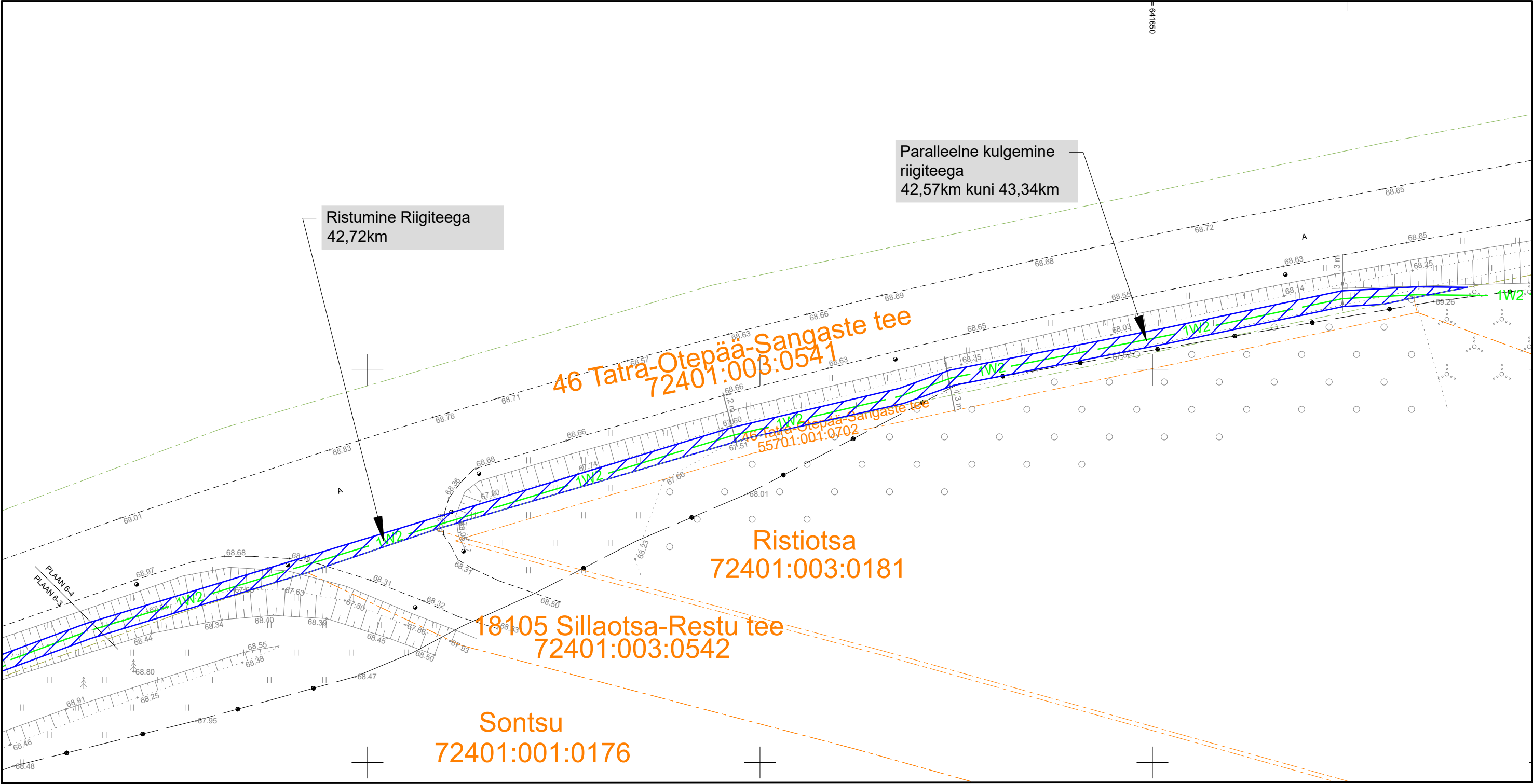


Kasutusõiguse ala Plaan 6-1; Plaan 6-2; Plaan 6-3 ja Plaan 6-4: 1472m²

- — — — — Katastriüksuse piir
-  Koormatav ala
- 1W2 — 1W2 — — — — — Projekteeritav maakaabel

Isikliku kasutusõigusega ala plaan 6-4
Valga maakond, Otepää vald, Risttee küla, 46 Tatra-Otepää-Sangaste
tee
Registriosa: 7334650; Katastritunnusega: 72401:003:0541

M 1:500



Kasutusõiguse ala Plaan 6-1; Plaan 6-2; Plaan 6-3 ja Plaan 6-4: 1472m2

- Katastriüksuse piir
- Koormatav ala
- Projekteeritav maakaabel